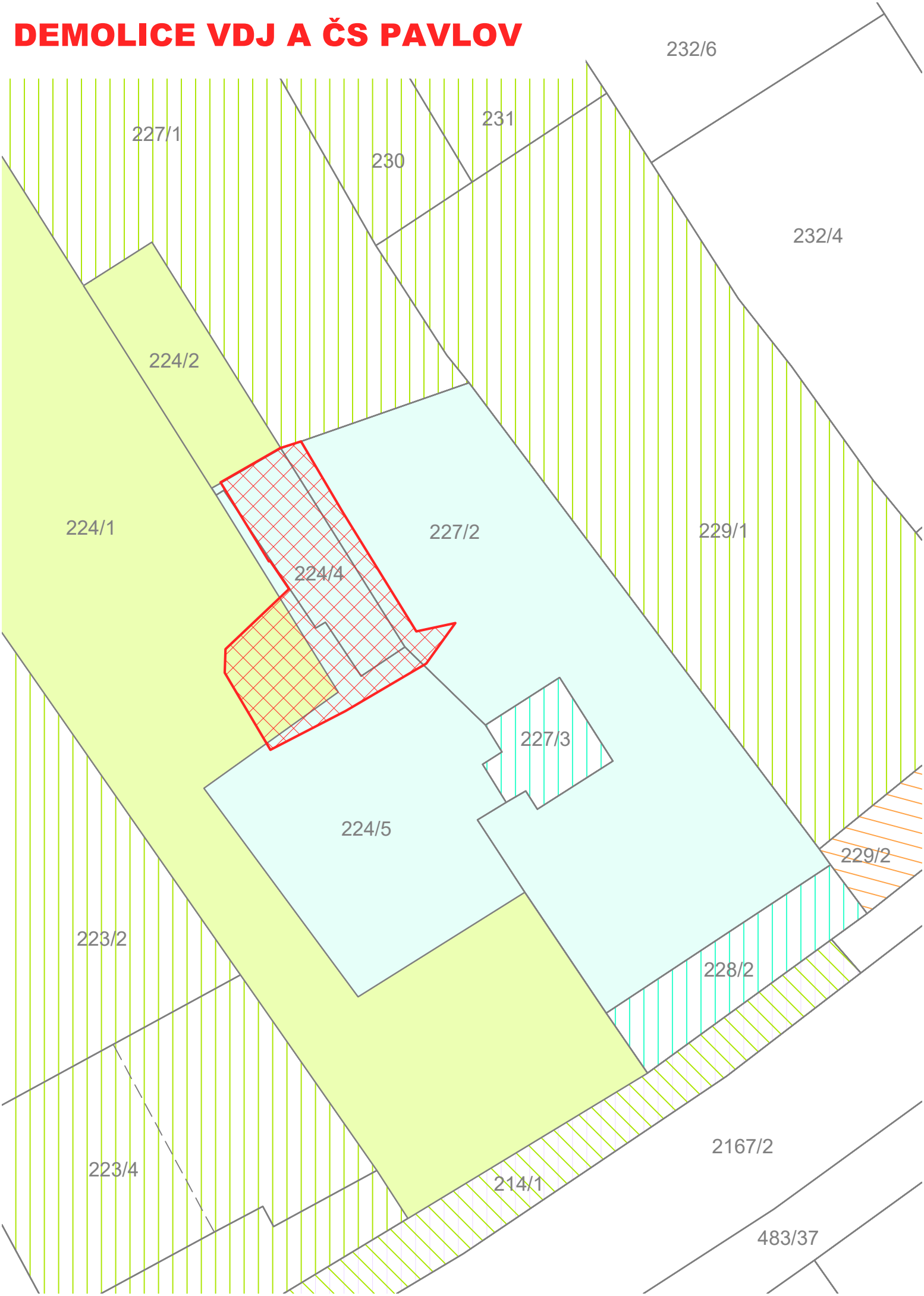


DEMOLICE VDJ A ČS PAVLOV



POZEMKY VE VLASTNICTVÍ:

POZEMKY DOTČENÉ STAVBOU:

- VODOVODY A KANALIZACE BŘECLAV, a.s.
- SOUKROMÝ VLASTNÍK

SOUSEDNÍ POZEMKY:

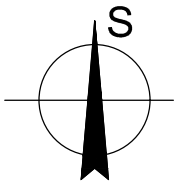
- VODOVODY A KANALIZACE BŘECLAV, a.s.
- ÚZSVM + SOUKROMÝ VLASTNÍK
- OBEC PAVLOV
- SOUKROMÝ VLASTNÍK





LEGENDA KATASTRU NEMOVITOSTÍ:

- HRANICE PARCEL
- VNITŘNÍ ČLENĚNÍ PARCEL
- Č. PARCELY

LEGENDA PLOCH:

- DOTČENÁ PLOCHA NAVRŽENOU DEMOLICÍ VČETNĚ TERÉNNÍCH ÚPRAV



Hlavní inženýr projektu:	Ing. Jana Bendová		 <p>PROJEKCE INŽENÝRSKÝCH STAVEB HUDCOVA 76, 612 00 BRNO tel.: 541 613 325-8, provo@provo.cz</p>	
Zodpovědný projektant:	Ing. Jana Bendová			
Vypracoval:	Ing. Aneta Spratková			
Stavebník:	Vodovody a kanalizace Břeclav, a.s.			
Stavba:	VDJ A ČS PAVLOV - DEMOLICE		Formát:	2 A4
Objekt:	C. SITUAČNÍ VÝKRESY		Měřítko:	1:250
			Datum:	05/2023
			Účel:	DBP
Příloha:	KATASTRÁLNÍ MAPA		Číslo zakázky:	1645/22
			Paré:	Číslo přílohy: C.3